Bayern.
Die Zukunft.

Staatliches Bauamt
Würzburg

# B 26n
# Aktueller Sachstand
# Verkehrsgutachten

Stadtratssitzung 09. Oktober 2019
in Lohr am Main

# Ziele:

- Verbesserung der Erschließung des Landkreises Main-Spessart, Anbindung des Raumes an das Autobahnnetz
- Bündelung des Verkehrs
- Entlastung der Ortsdurchfahrten entlang der neuen Streckenführung

# B26n – aktueller Stand

- Landesplanerische Beurteilung mit integrierter Umweltverträglichkeitsprüfung vom 15.12.2011 als Ergebnis des vorangegangenen Raumordnungsverfahrens hat auch für den geänderten Querschnitt Bestand

- BVWP / Bedarfsplan Ende 2016 abgeschlossen

- März 2019 Bestimmung der Linie nach § 16 FStrG durch BMVI

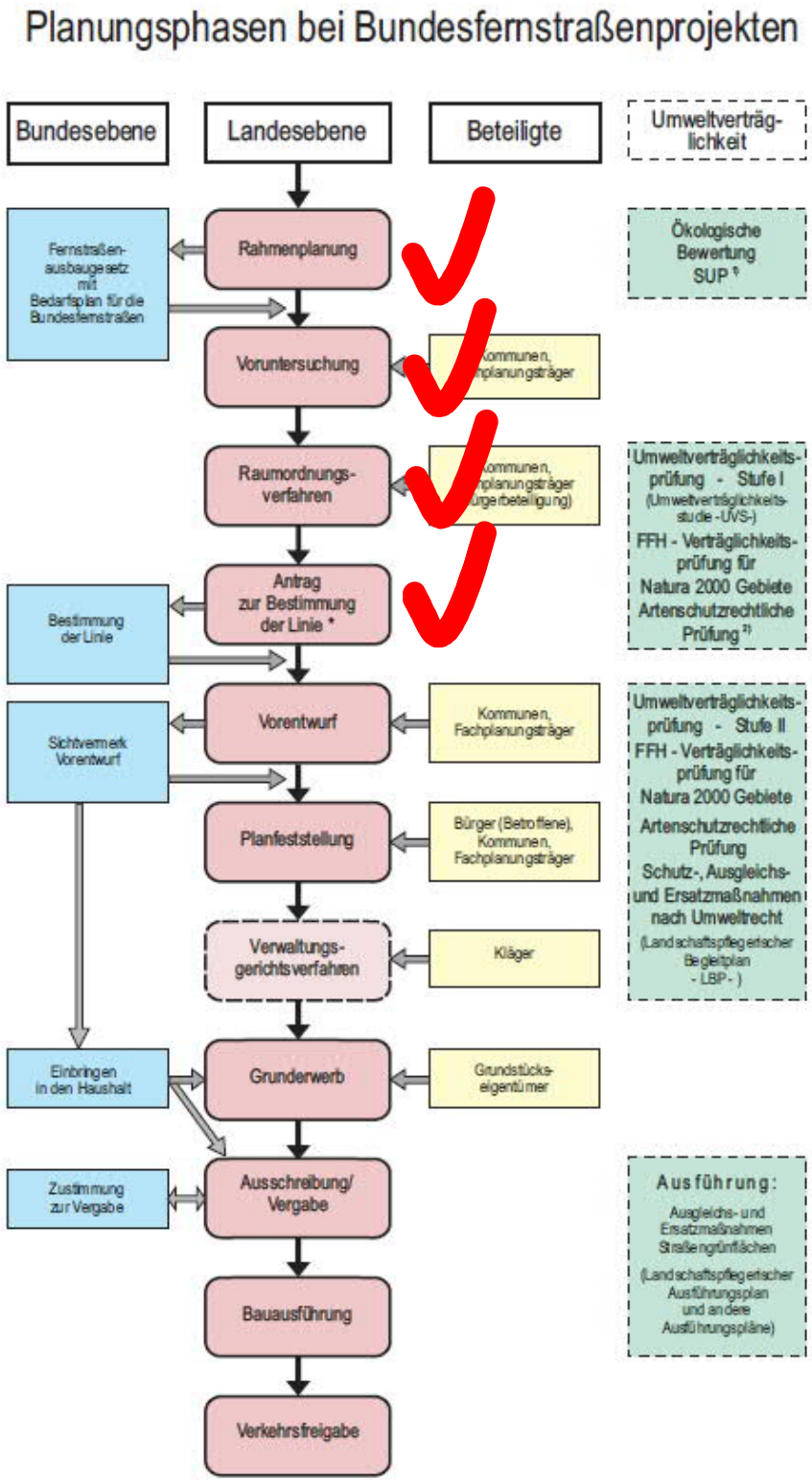

# B 26n - Bedarfsplan für Bundesfernstraßen

Staatliches Bauamt Würzburg

**B 26n AK Schweinfurt/Werneck(A7) – Karlstadt**

- Vordringlicher Bedarf (VB)
- Querschnitt: 2-streifig mit abschnittsweisen Überholfahrstreifen
- Länge: rd. 16 km

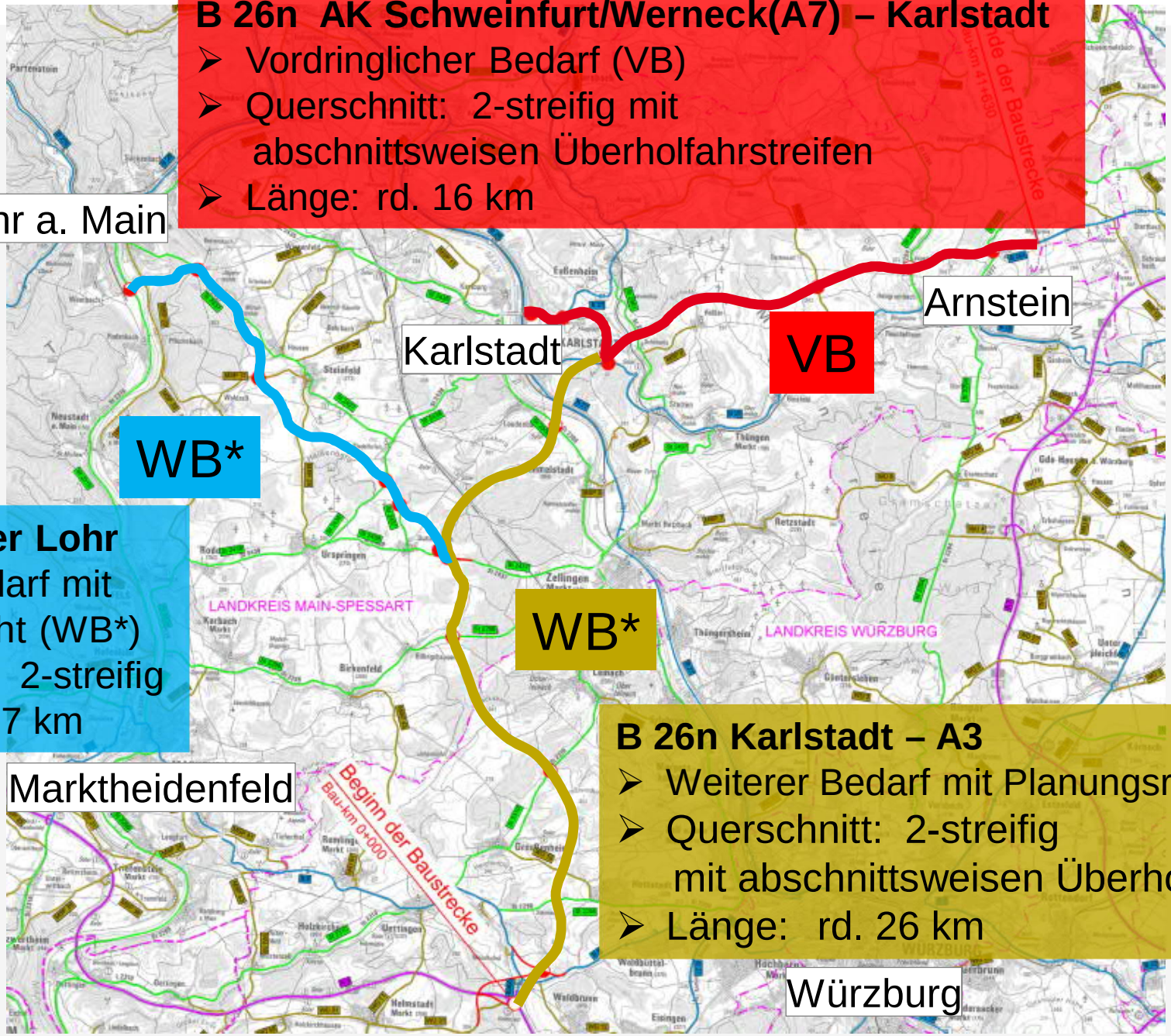


**B 276 Zubringer Lohr**

- Weiterer Bedarf mit Planungsrecht (WB*)
- Querschnitt: 2-streifig
- Länge: rd. 17 km

**B 26n Karlstadt – A3**

- Weiterer Bedarf mit Planungsrecht (WB*)
- Querschnitt: 2-streifig mit abschnittsweisen Überholfahrstreifen
- Länge: rd. 26 km

# B 26n – Karlstadt bis Arnstein – Vordringlicher Bedarf

Staatliches Bauamt Würzburg

- zwei verkehrswirksame Bauabschnitte
  - Bauabschnitt 1: AD Schweinfurt/Werneck – Kreisstraße MSP 6 (Müdesheim)
    - Länge rd. 8 km
    - Vorentwurf wird 2019 vorgelegt,
      Erstellung der Antragsunterlagen zur Planfeststellung hat begonnen
  - Bauabschnitt 2: Kreisstraße MSP 6 (Müdesheim) - Karlstadt
    - Länge rd. 8 km
    - mit der Erstellung des Vorentwurfs wurde begonnen

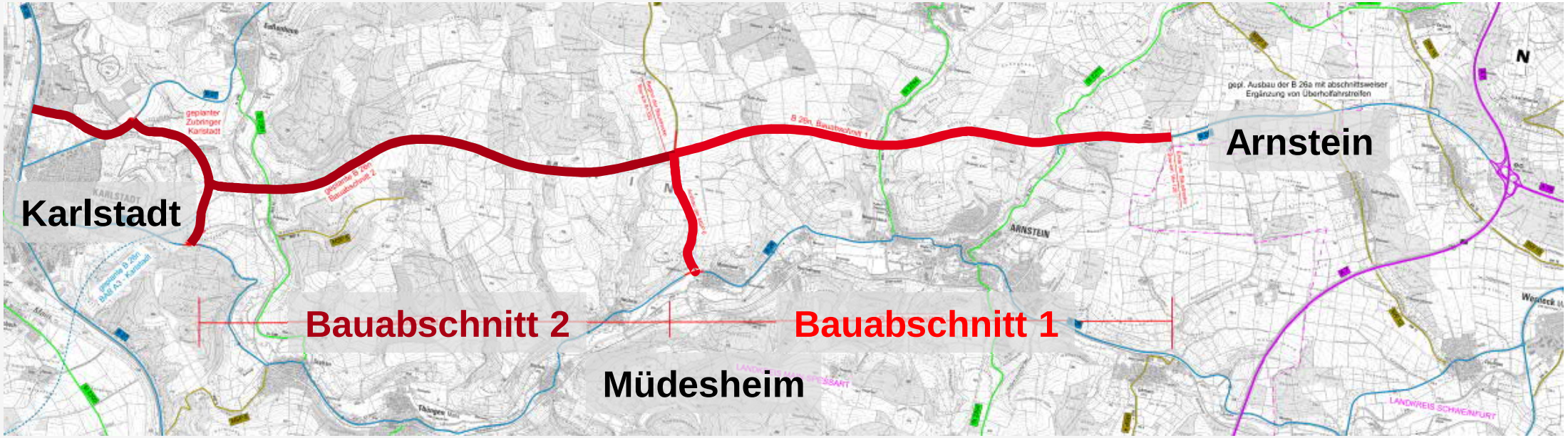

# B 26n – Zubringer Lohr mit Verbindung nach Wiesenfeld

- Kompensation der Verkehrszunahmen aus den ersten beiden Bauabschnitten

- Bauabschnitt 3:
  erster Abschnitt des Zubringers Lohr aus dem BVWP
  mit einer Verbindung zur St 2435 bei Wiesenfeld

- Voruntersuchung mit Trassenauswahl hat begonnen
  → Abstimmung mit Lohr, Karlstadt, Steinfeld und dem Landkreis MSP

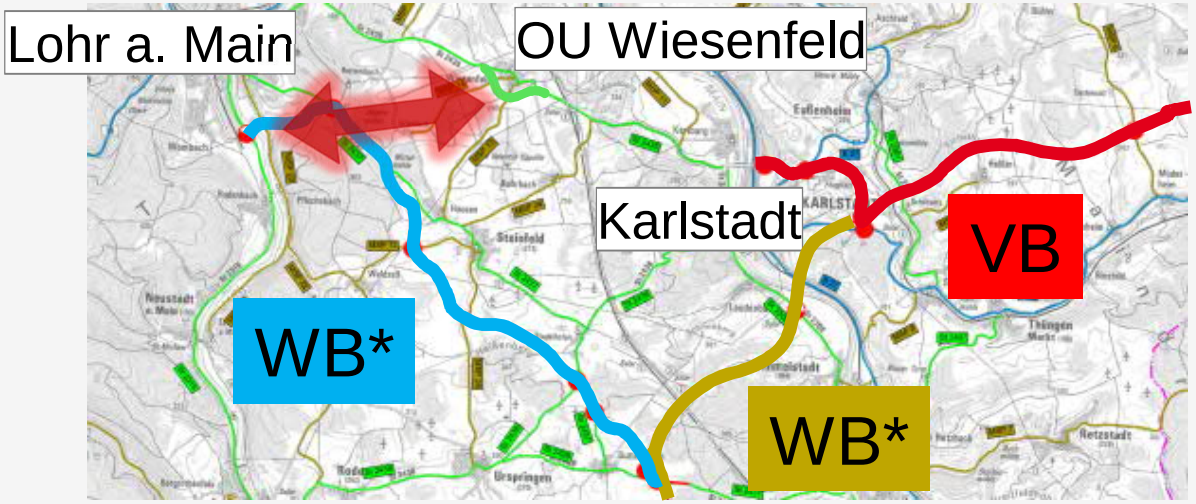

# Vorstellung Verkehrsgutachten

Staatliches Bauamt
Würzburg

## Aufbau:

- Status Quo 2015
- Prognosebezugsfall 2035
- Planfälle der B 26n nach Abschnitten

  BA 1: AD Schweinfurt/Werneck – MSP 6 (Müdesheim)

  BA 2: AD Schweinfurt/Werneck – Karlstadt

  BA 3: AD Schweinfurt/Werneck – Karlstadt und

  1. Bauabschnitt des Zubringers Lohr und Verbindung nach Wiesenfeld

  BA 4: Gesamtmaßnahme

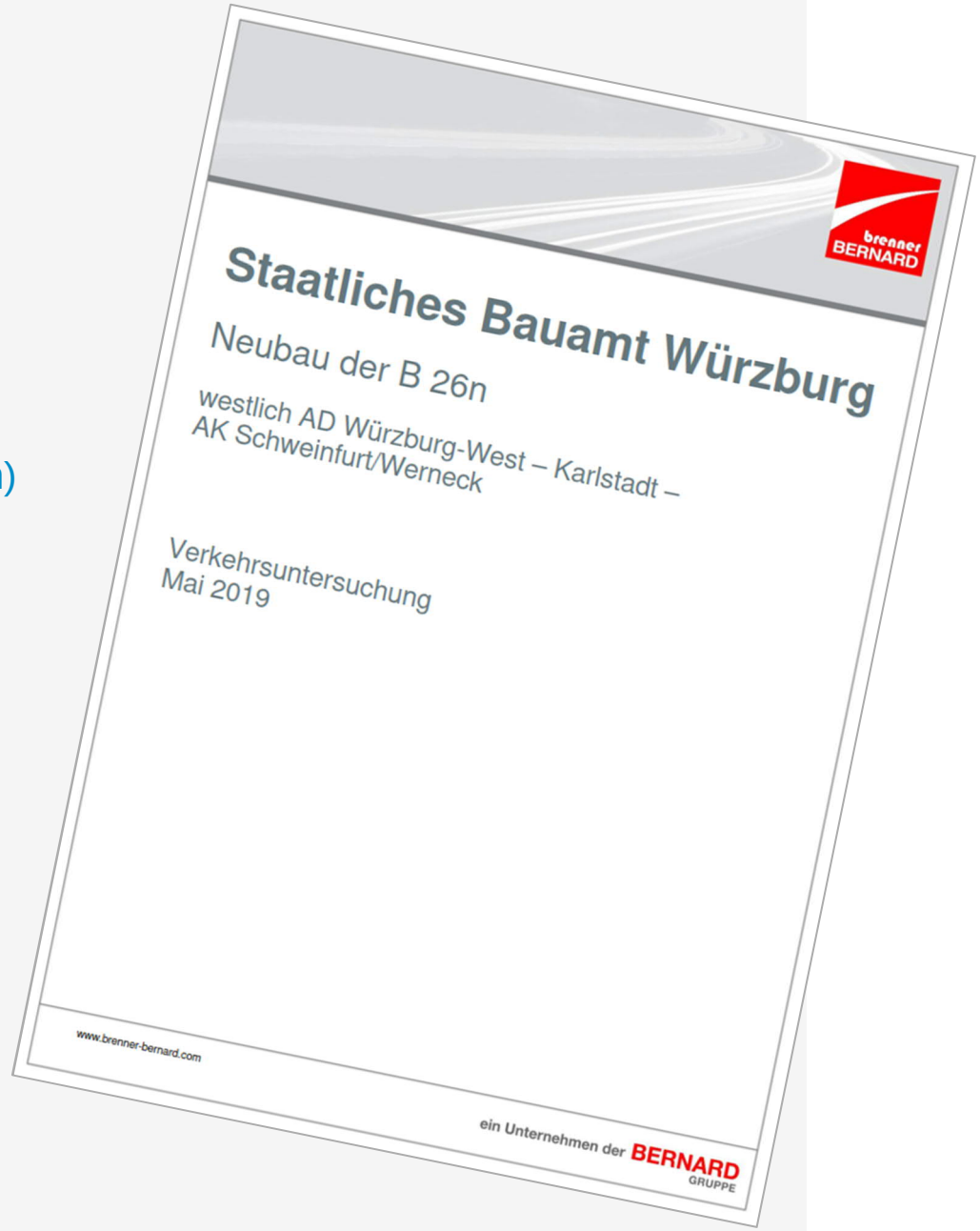
Staatliches Bauamt Würzburg

Neubau der B 26n

westlich AD Würzburg-West – Karlstadt – AK Schweinfurt/Werneck

Verkehrsuntersuchung
Mai 2019

www.brenner-bernard.com

ein Unternehmen der BERNARD GRUPPE

## Status Quo 2015:

### Grundlagen zur Modellerstellung:

- Verkehrserhebungen
  - Amtliche Straßenverkehrszählungen
  - Dauerzählstellen
- Befragungen
- Sonderverkehrszählungen
- Überregionale/regionale Verkehrsmodelle
  - Landesverkehrsmodell Hessen
  - Landesverkehrsmodell Bayern
- Vorhandene Verkehrsgutachten

**→ Detailliertes Verkehrsmodell**

# Verkehrsbelastungsplan

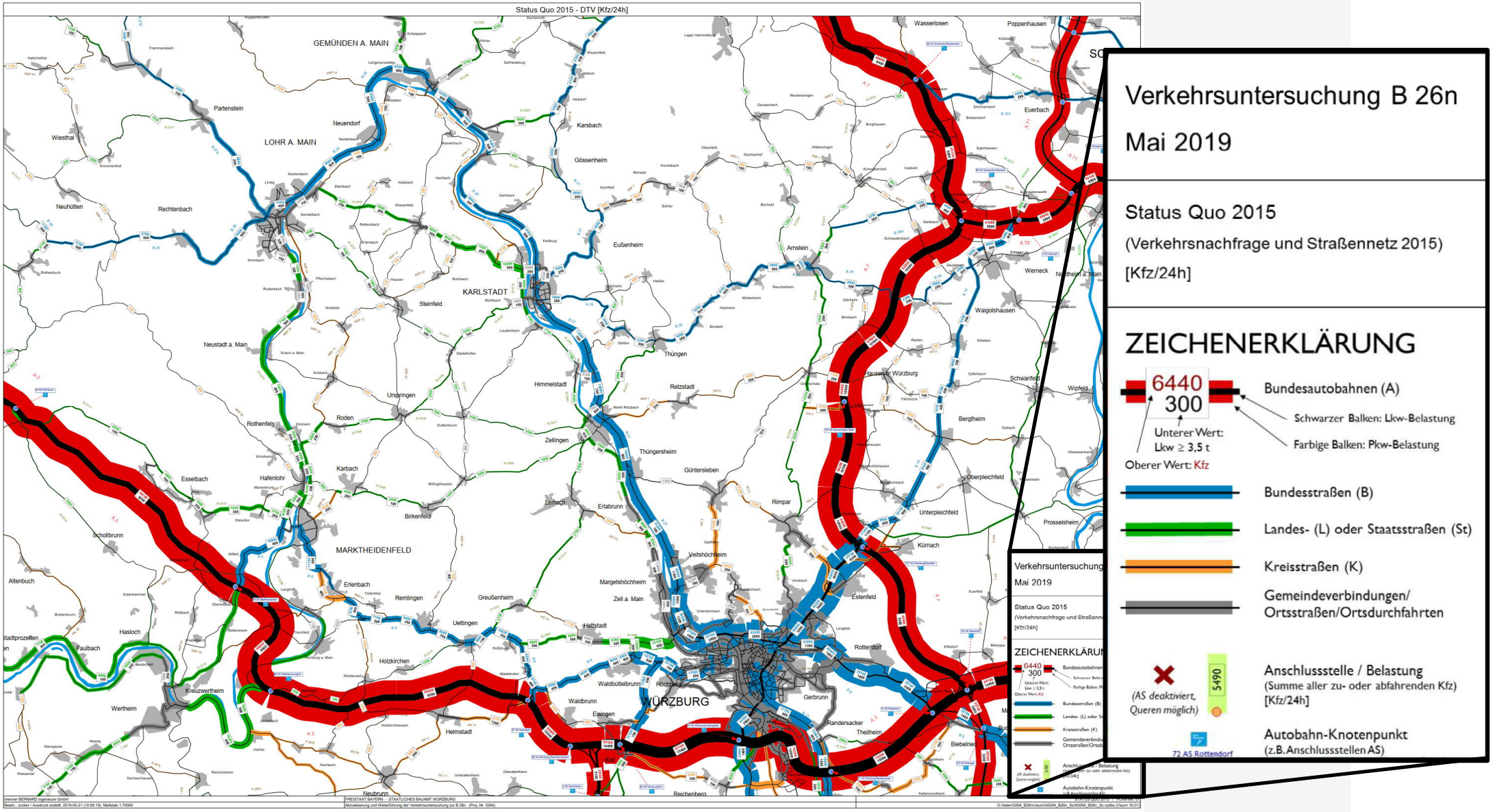

# Prognosebezugsfall 2035 – Grundlagen



## Prognosebezugsfall 2035:

## Grundlagen zur Prognoseberechnung:

- Allgemeine Bevölkerungs- und Mobilitätsprognose
  - Statistische Landesämter
  - Shell Pkw-Szenarien
- Kommunale Befragung
  - Verkehrszunahmen aufgrund geplanter Wohn- und Gewerbegebiete
- Landesverkehrsmodell Bayern
  - Berücksichtigung weiterer verkehrsbeeinflussender Faktoren (Demographie, Pkw-Verfügbarkeit, Veränderung des Mobilitätsverhaltens, Wirtschaftsentwicklung etc.)
  - prozentuale Entwicklung des Verkehrsaufkommens (Pkw/Lkw) entsprechend der Verkehrsbezirke/Kommunen aus dem Landesverkehrsmodell

# Prognosebezugsfall 2035

Staatliches Bauamt Würzburg

## Verkehrsbelastungsplan

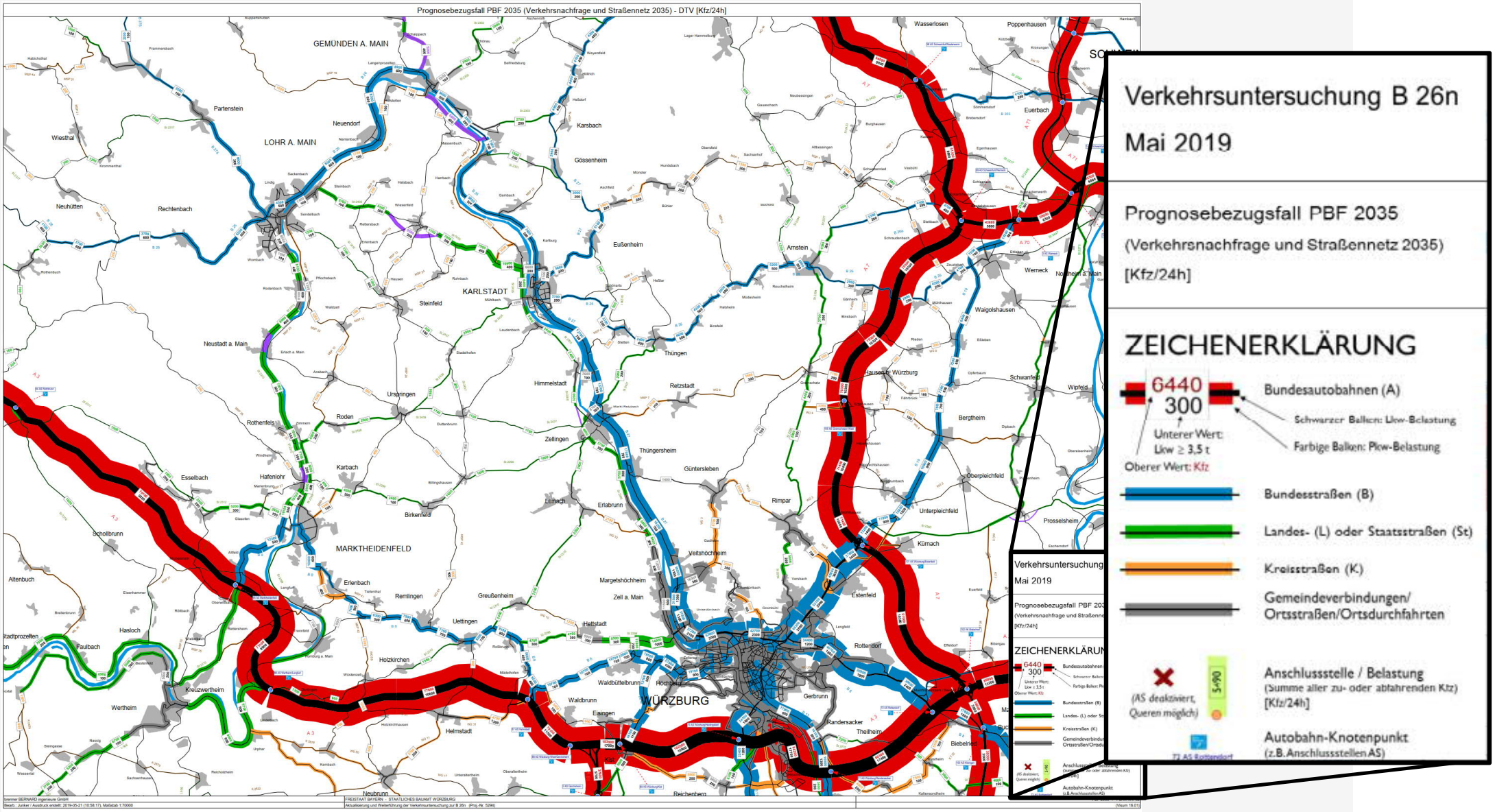

# Entwicklungen gegenüber Status Quo 2015

Differenzen
Prognose-
bezugsfall
2035
zum
Status Quo
2015

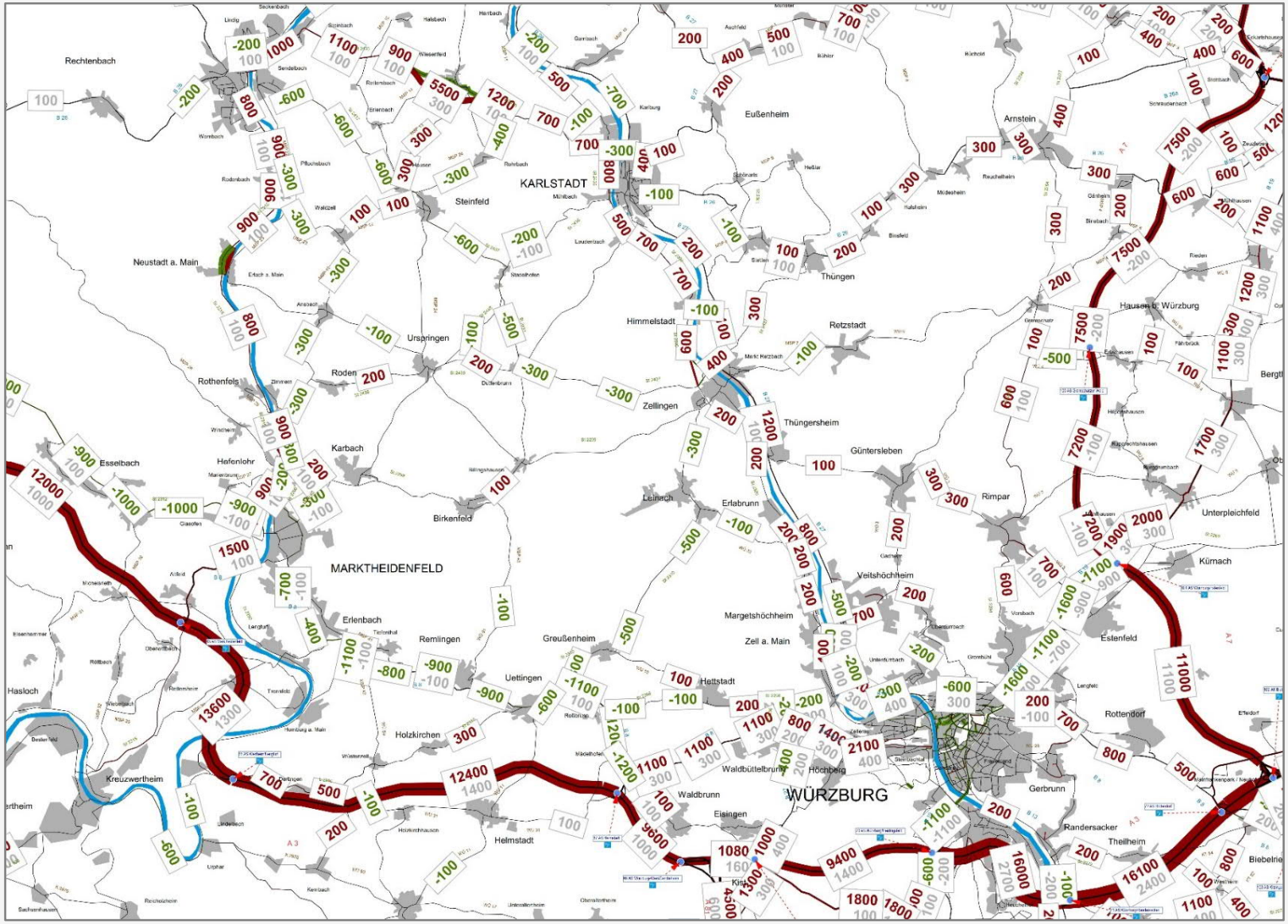

## Planfälle 2035 – Bauabschnitte B26n:

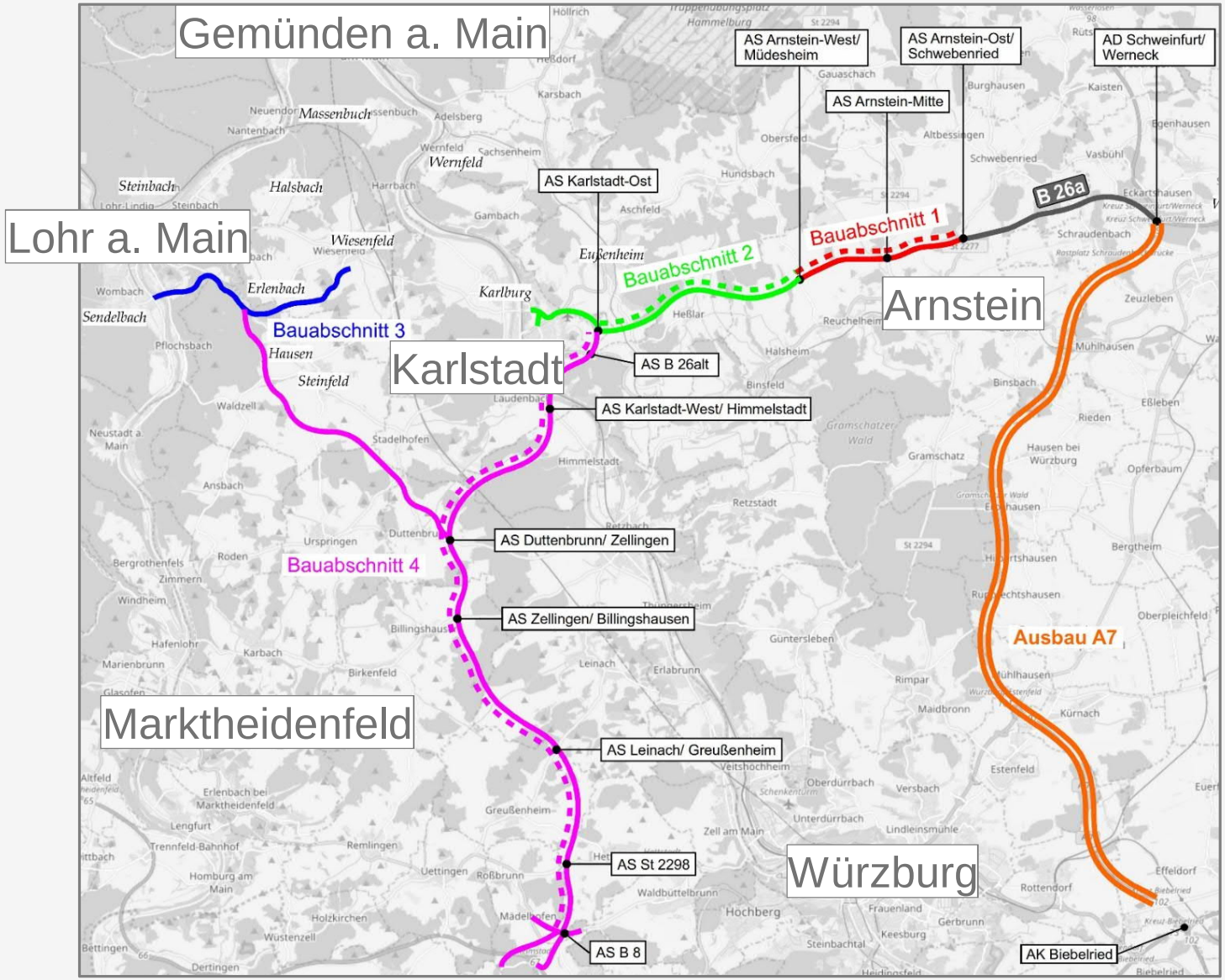


*Kartengrundlage: © OpenStreetMap-Mitwirkende*

# Planfall BA 1

– AK Schweinfurt/Werneck – AS Arnstein-West/Müdesheim (MSP 6)

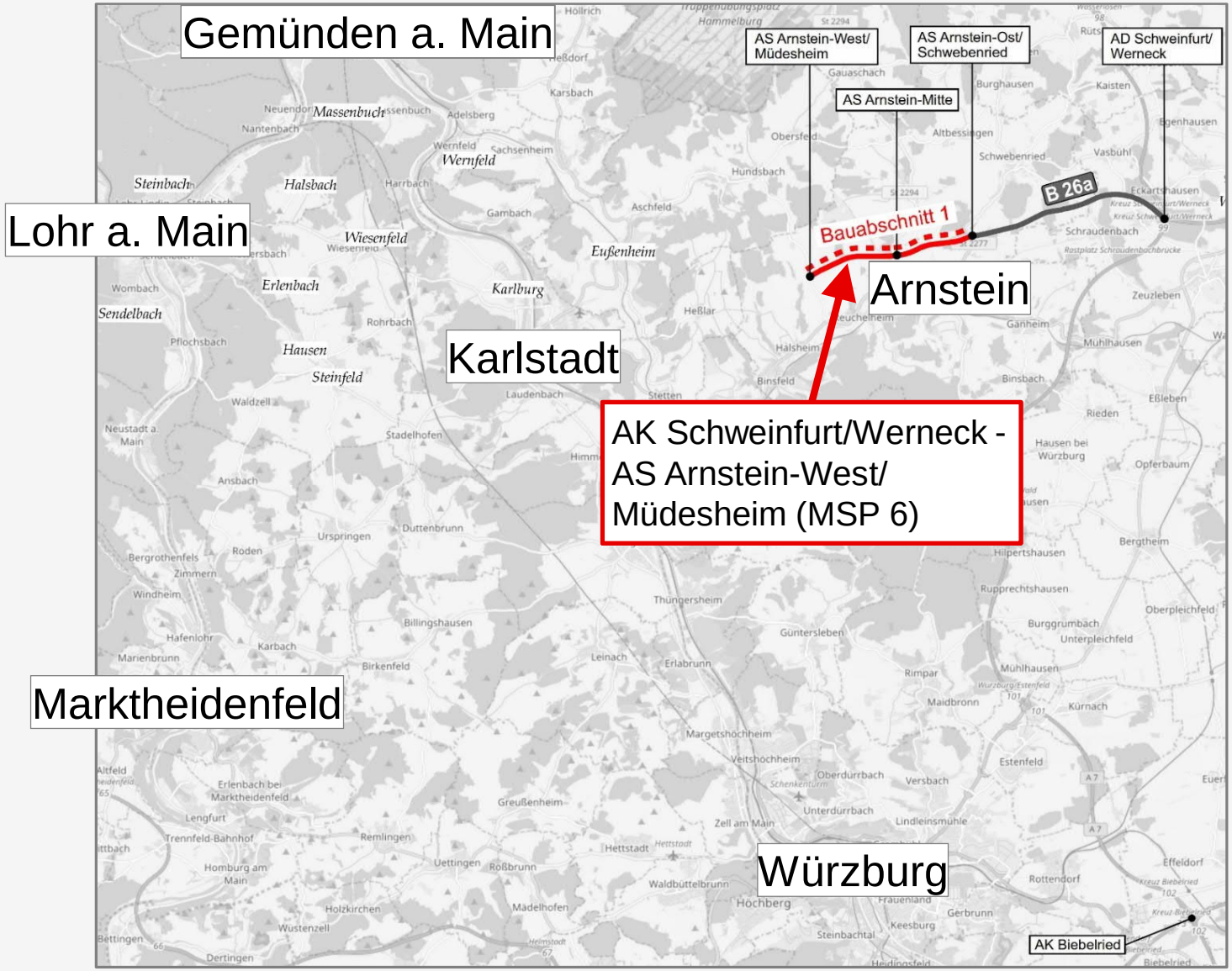


*Kartengrundlage: © OpenStreetMap-Mitwirkende*

# Differenzplan: Planfall „BA 1 2035“ – Prognosebezugsfall 2035

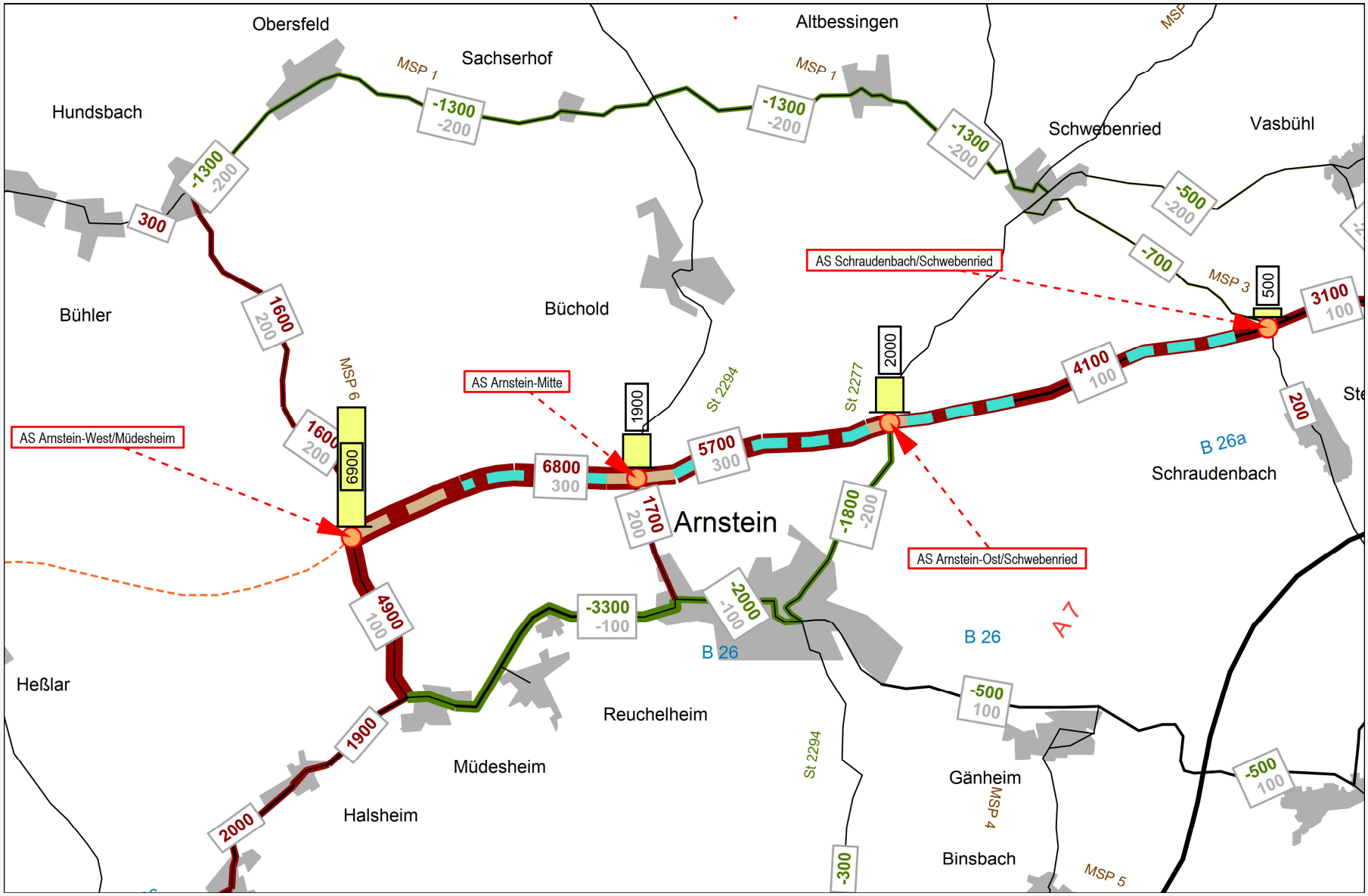

# Differenzplan: Planfall „BA 1 2035“ – Prognosebezugsfall 2035

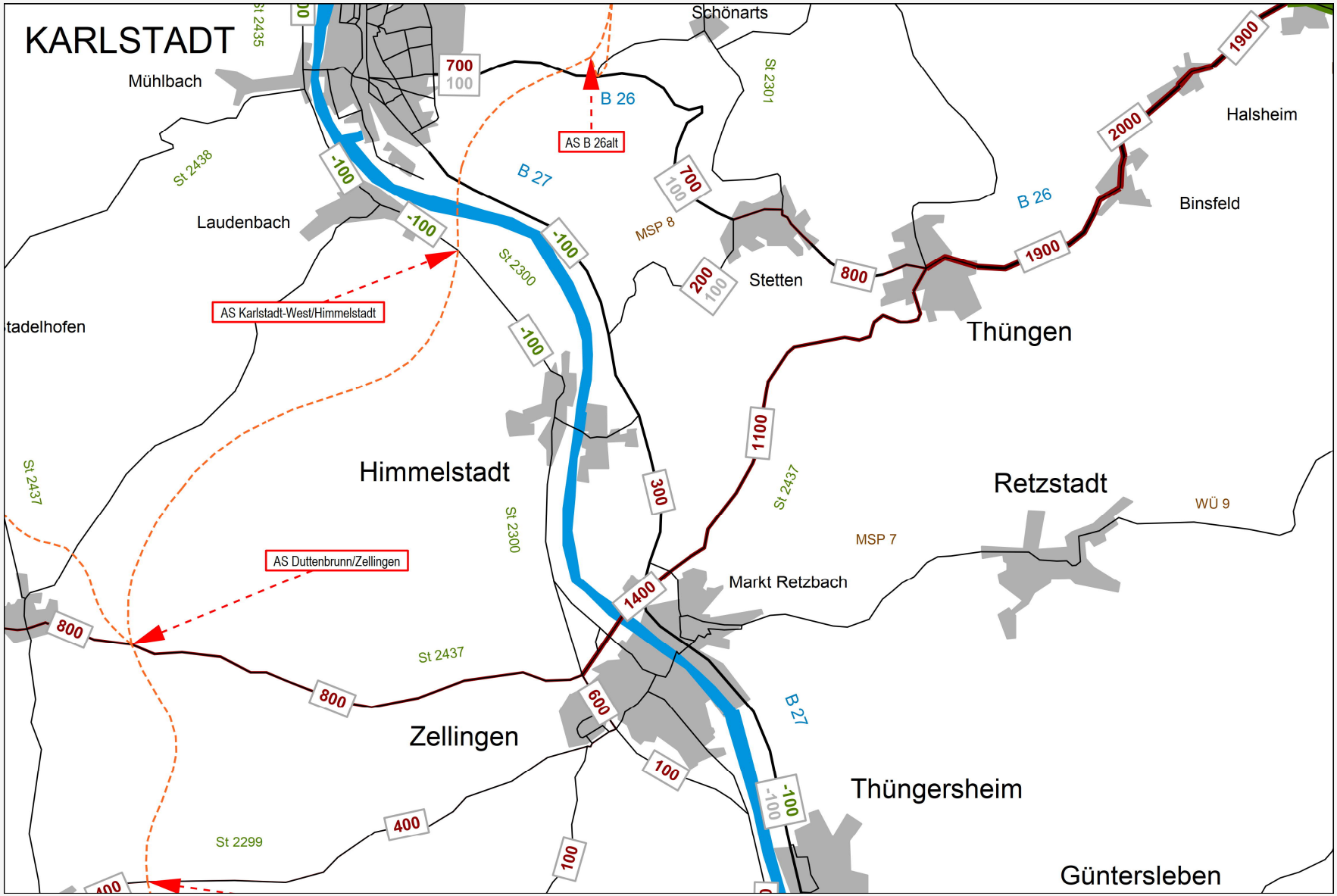

# Planfall BA 2

- AK Schweinfurt/Werneck – AS Karlstadt-Ost
- Zubringer Karlstadt

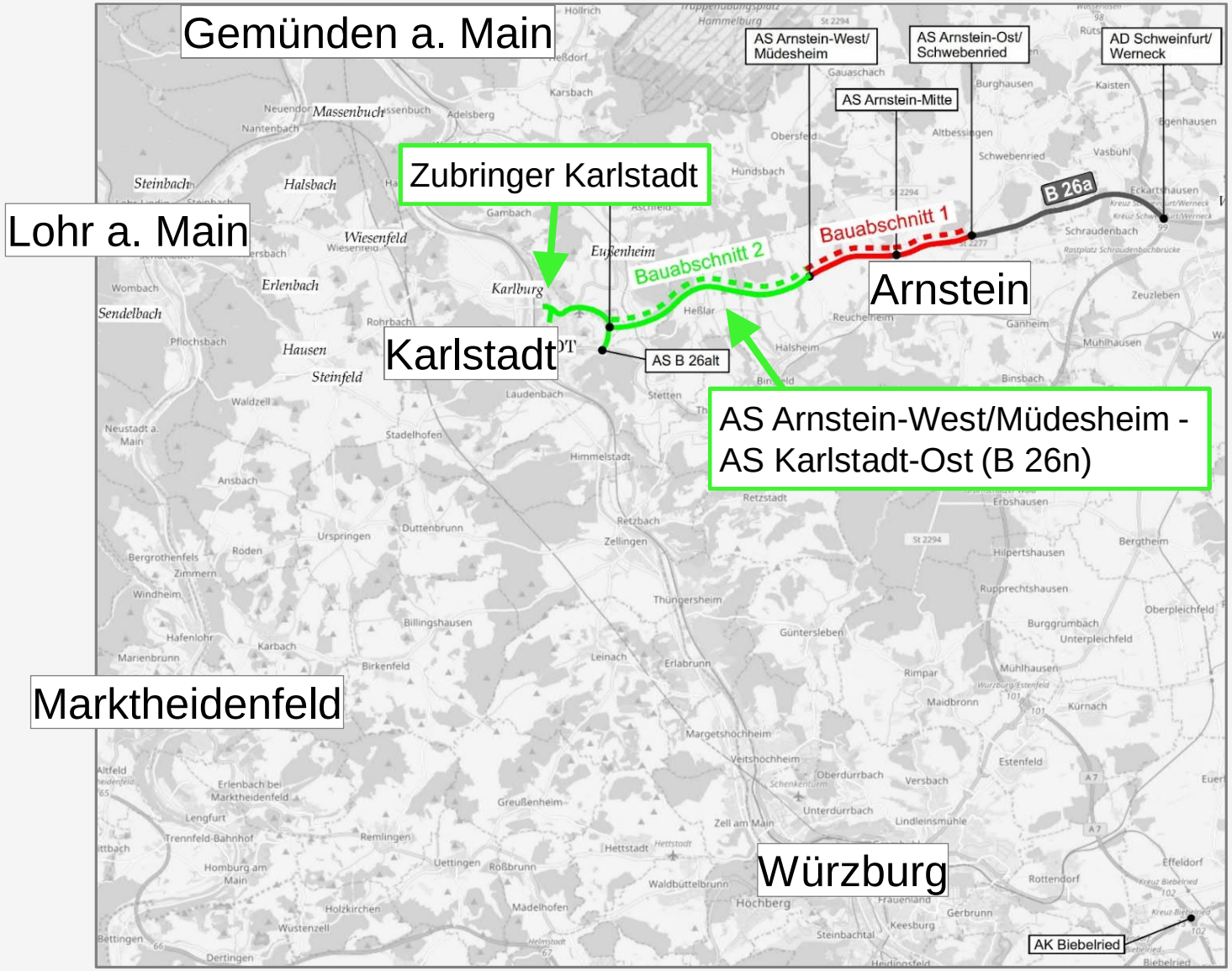


*Kartengrundlage: © OpenStreetMap-Mitwirkende*

Staatliches Bauamt Würzburg

# Differenzplan: Planfall „BA 2 2035“ – Prognosebezugsfall 2035

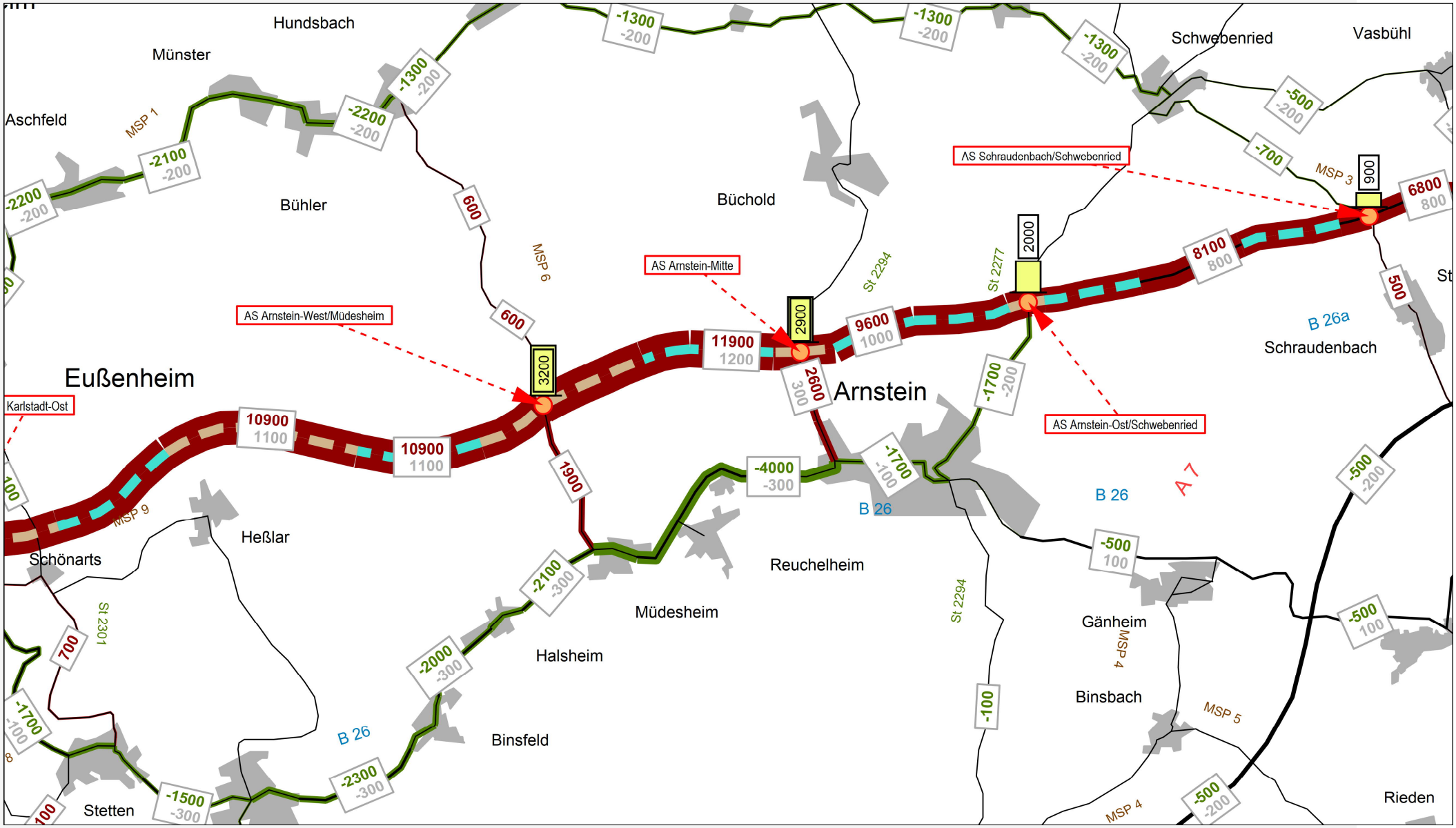

# Differenzplan: Planfall „BA 2 2035“ – Prognosebezugsfall 2035

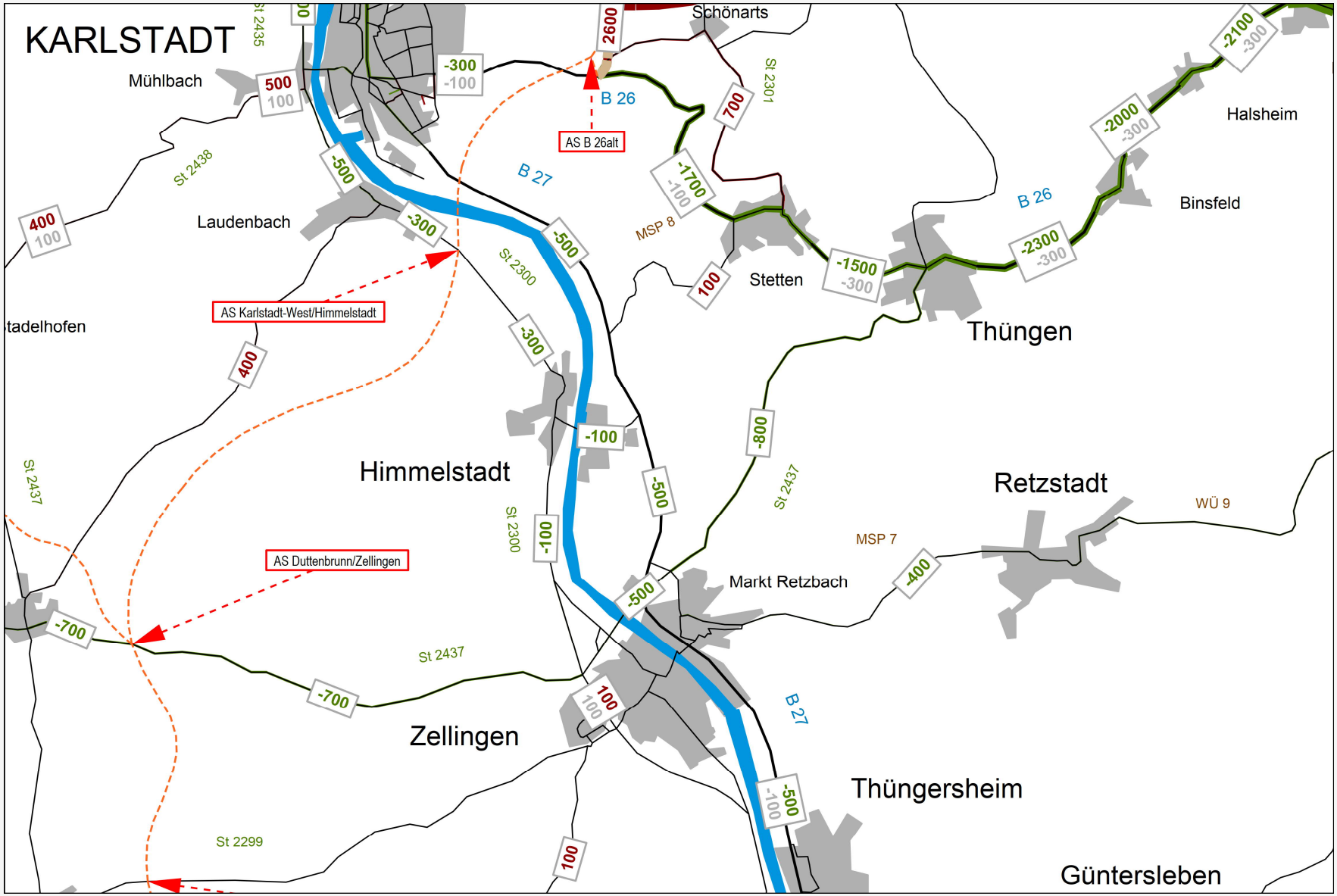

# Differenzplan: Planfall „BA 2 2035“ – Prognosebezugsfall 2035

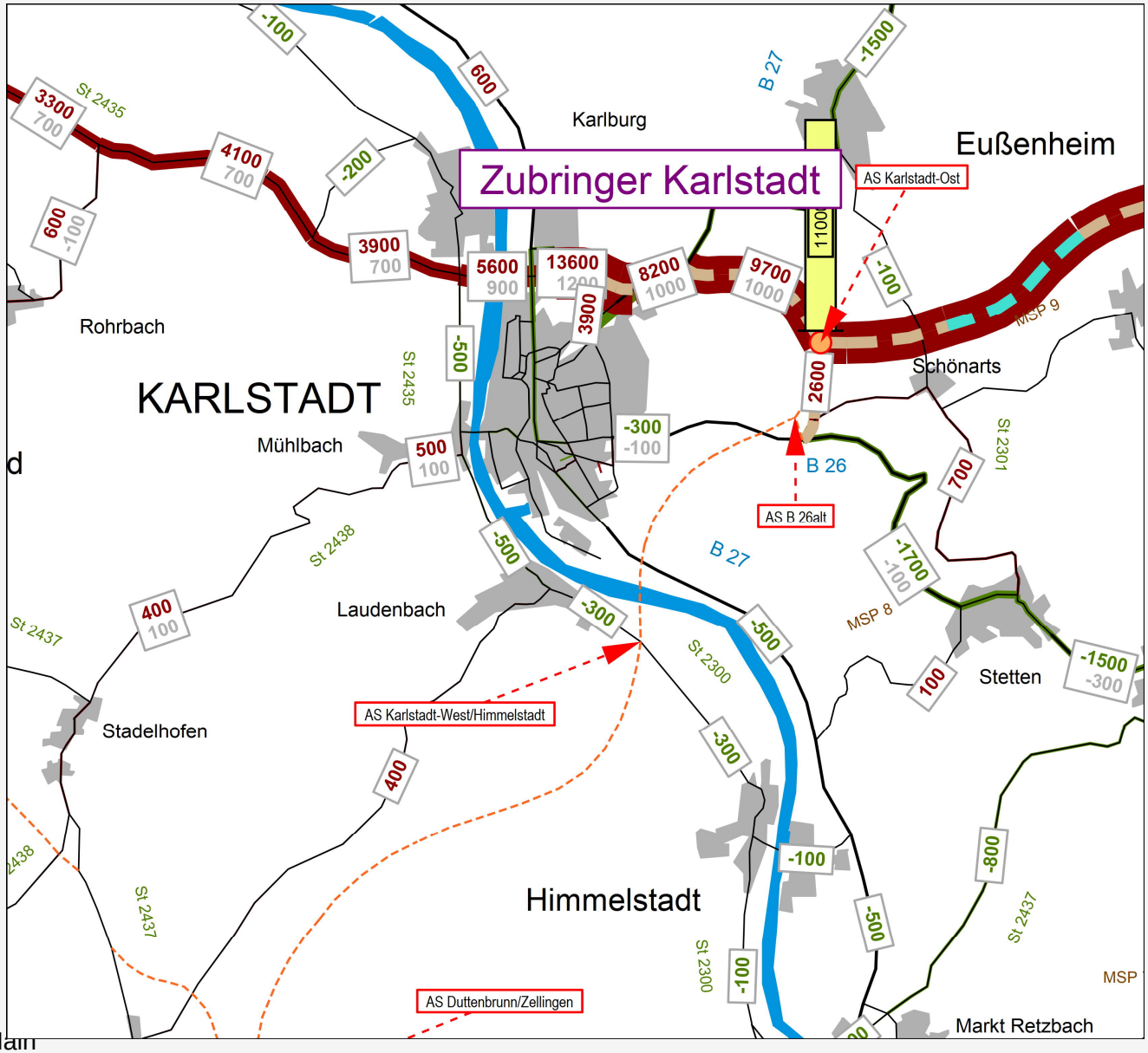

Staatliches Bauamt Würzburg

# Differenzplan: Planfall „BA 2 2035“ – Prognosebezugsfall 2035

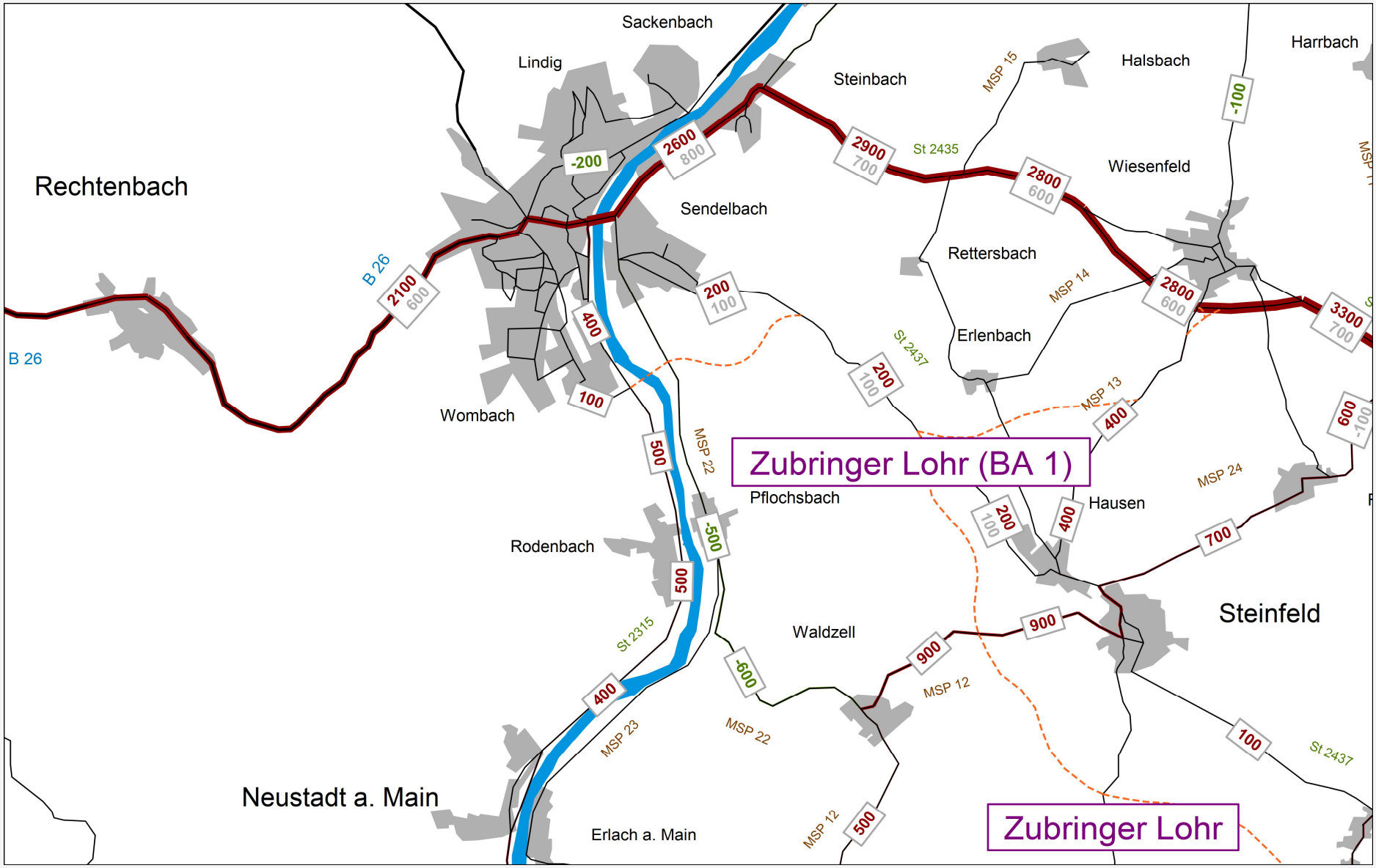

# Planfall BA 3

- AK Schweinfurt/Werneck – AS Karlstadt-Ost
- Zubringer Karlstadt
- Zubringer Lohr (BA 1) und Verbindung zur St 2435 bei Wiesenfeld
- 6-streifiger Ausbau der A7 zw. AK Schweinfurt/Werneck und AK Biebelried

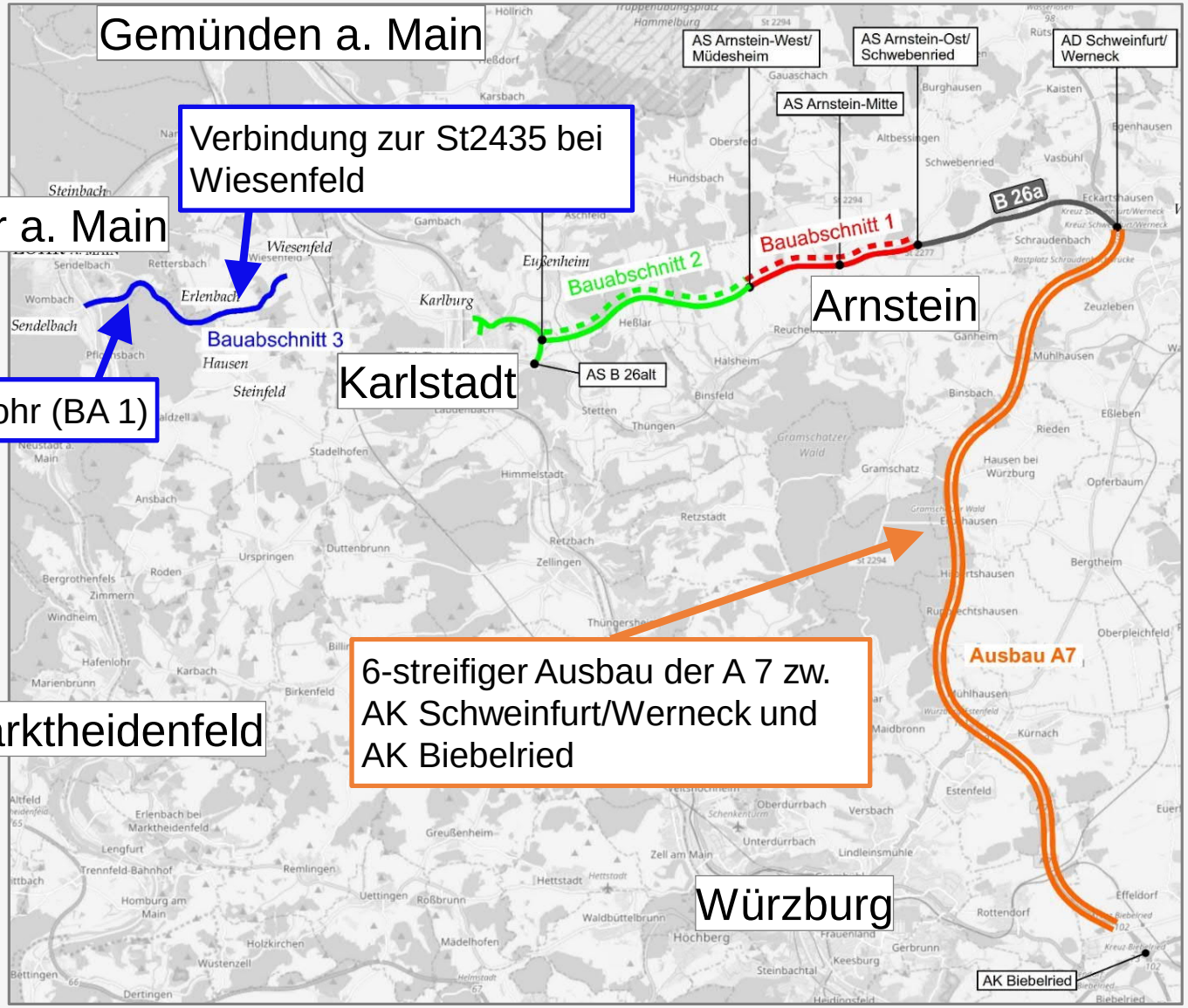




*Kartengrundlage: © OpenStreetMap-Mitwirkende*

# Differenzplan: Planfall „BA 3 2035“ – Prognosebezugsfall 2035

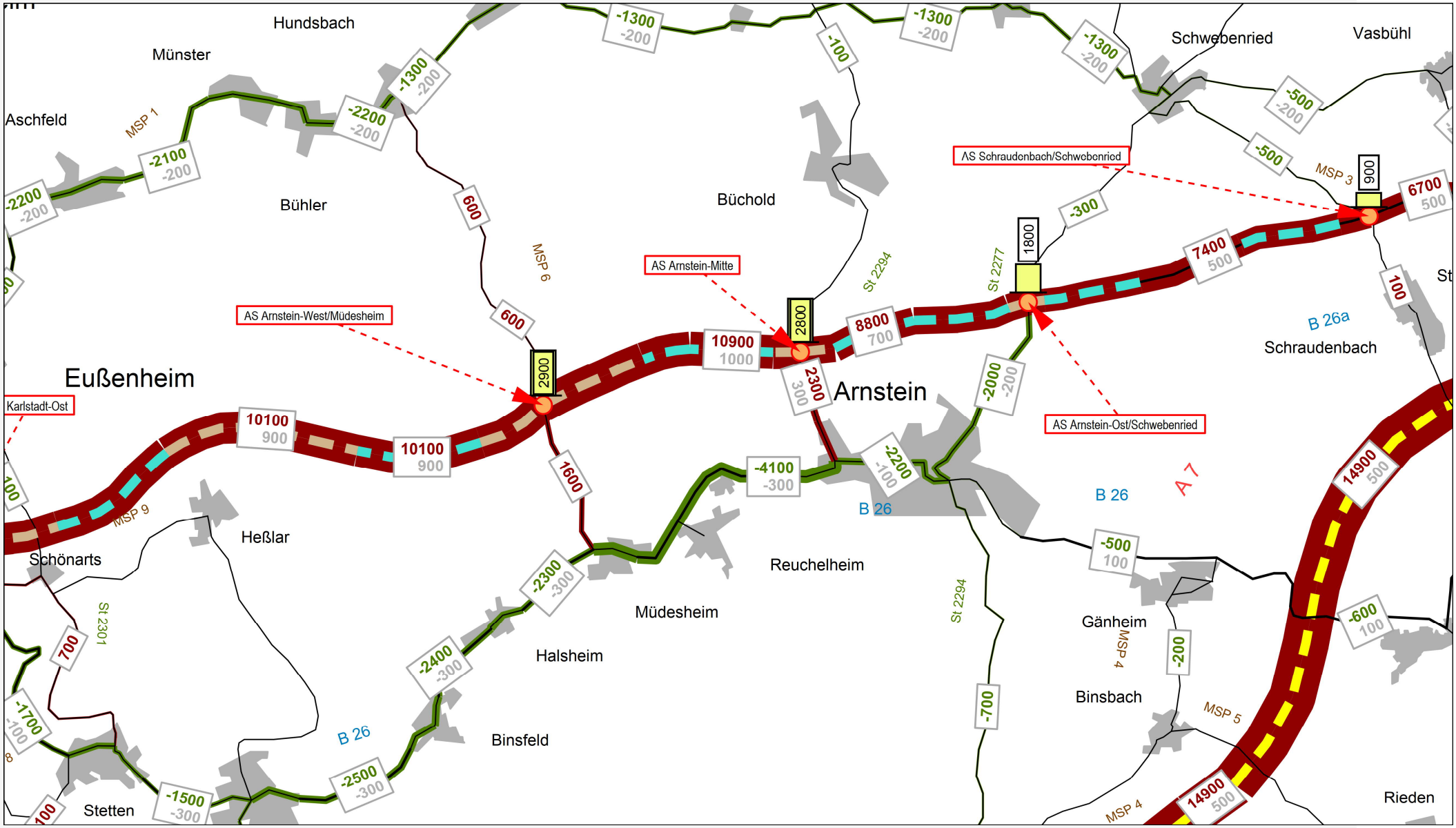

# Differenzplan: Planfall „BA 3 2035“ – Prognosebezugsfall 2035

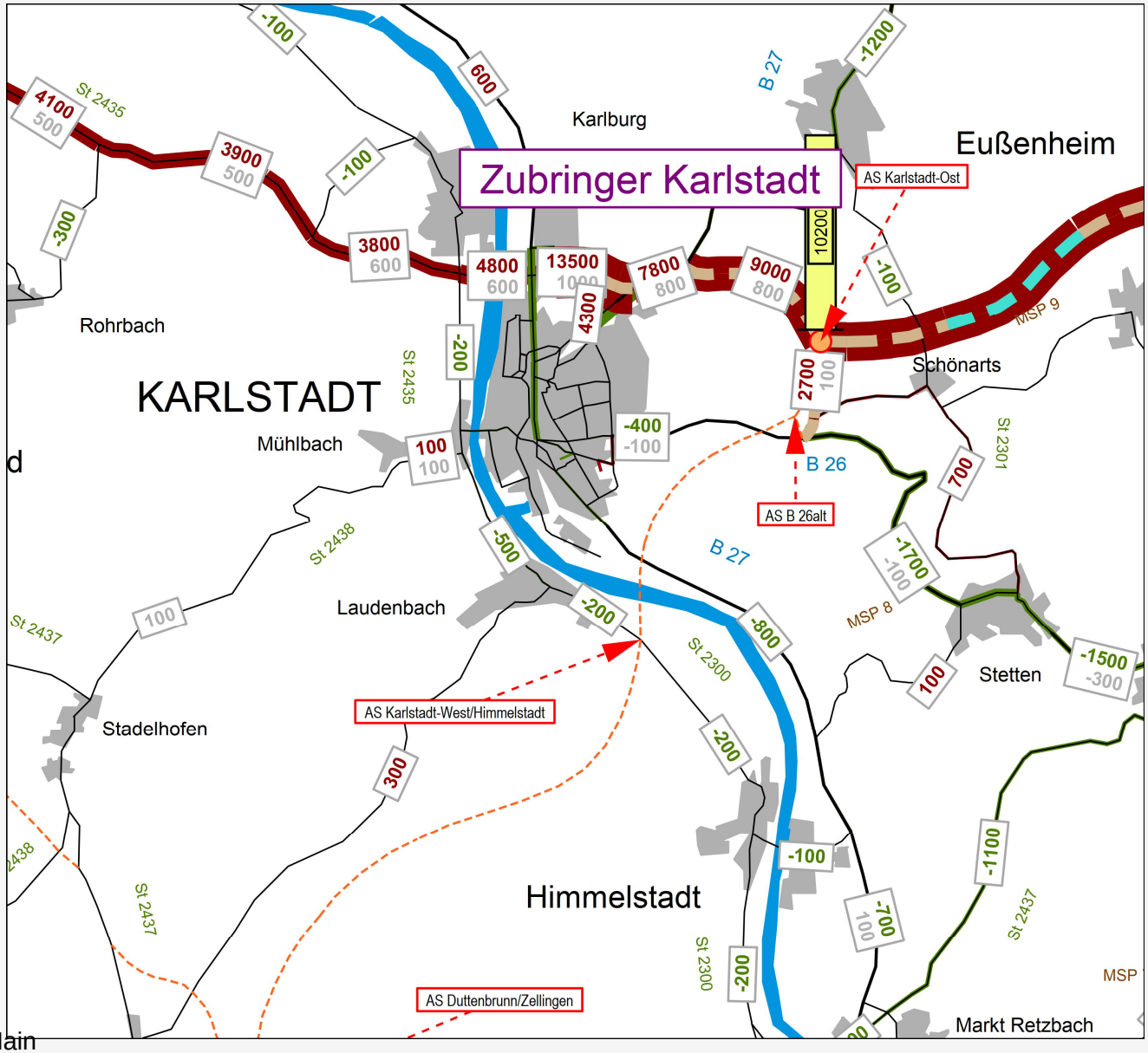

Staatliches Bauamt Würzburg

## Differenzplan: Planfall „BA 3 2035“ – Prognosebezugsfall 2035

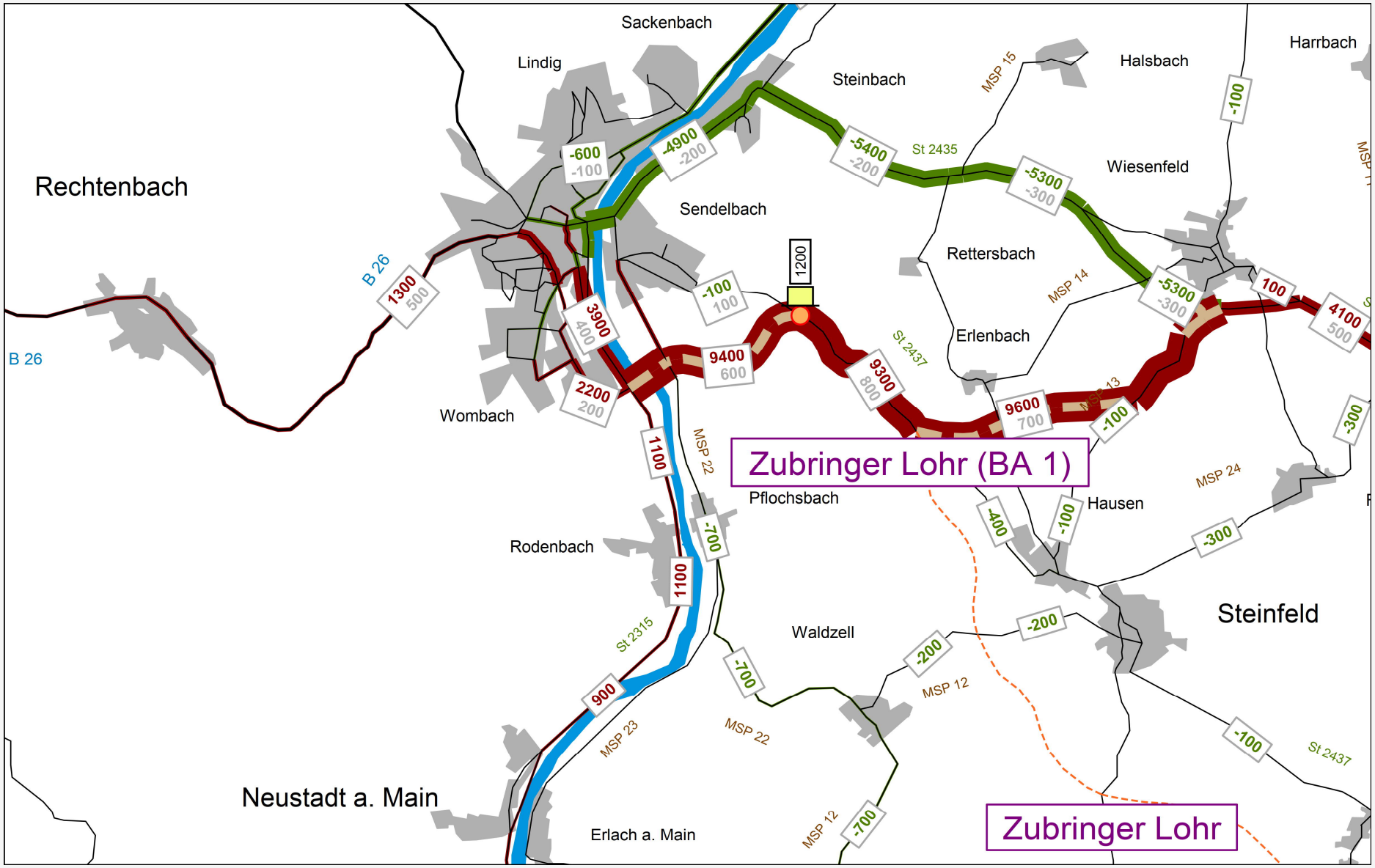

# Planfall BA 4

- AK Schweinfurt/Werneck – Karlstadt – A3 westlich AD Würzburg-West
- Zubringer Karlstadt
- B276-Zubringer Lohr und Verbindung zur St 2435 bei Wiesenfeld
- 6-streifiger Ausbau der A7 zw. AK Schweinfurt/Werneck und AK Biebelried

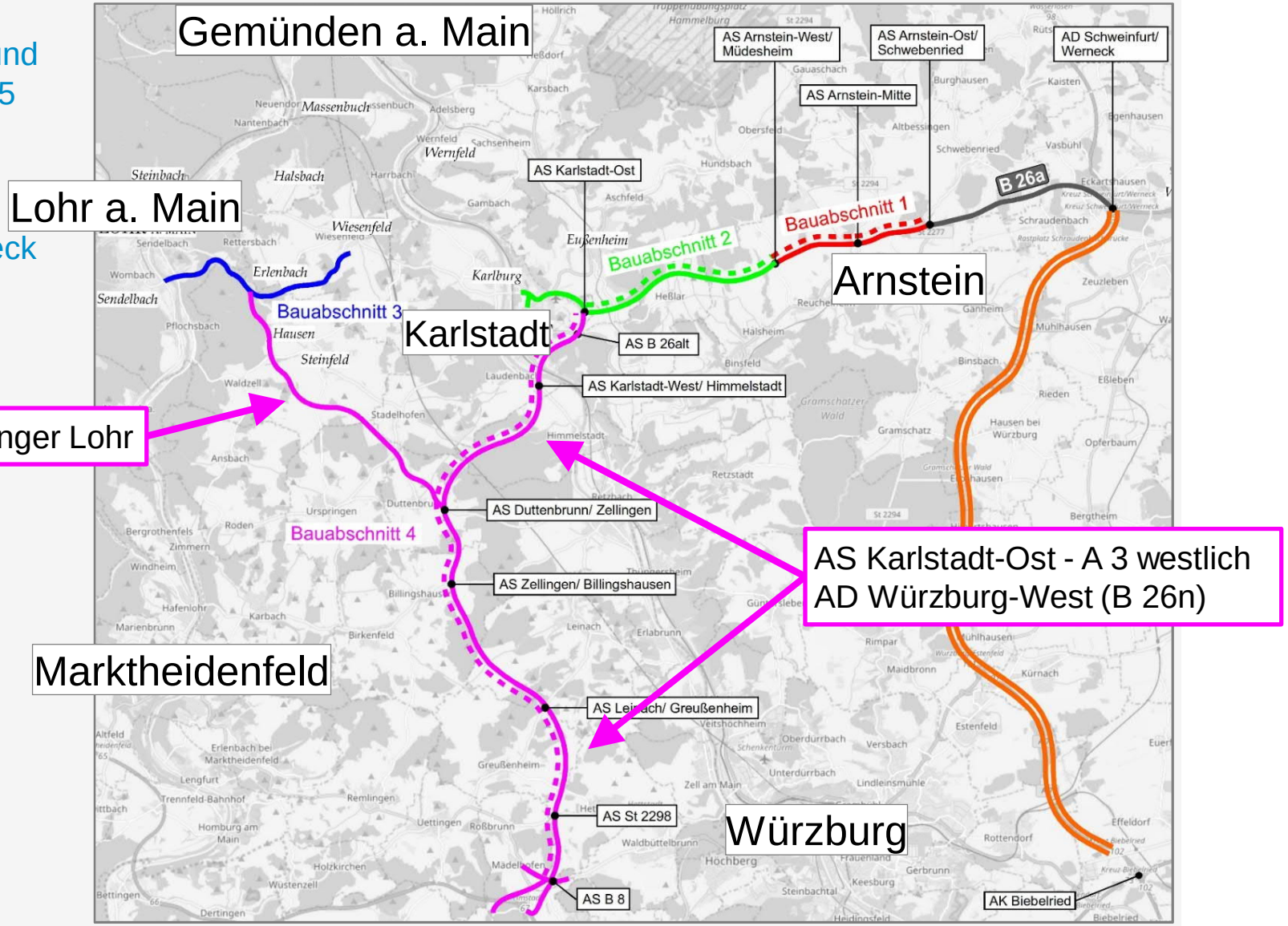


*Kartengrundlage: © OpenStreetMap-Mitwirkende*

# Differenzplan: Planfall „BA 4 2035“ – Prognosebezugsfall 2035

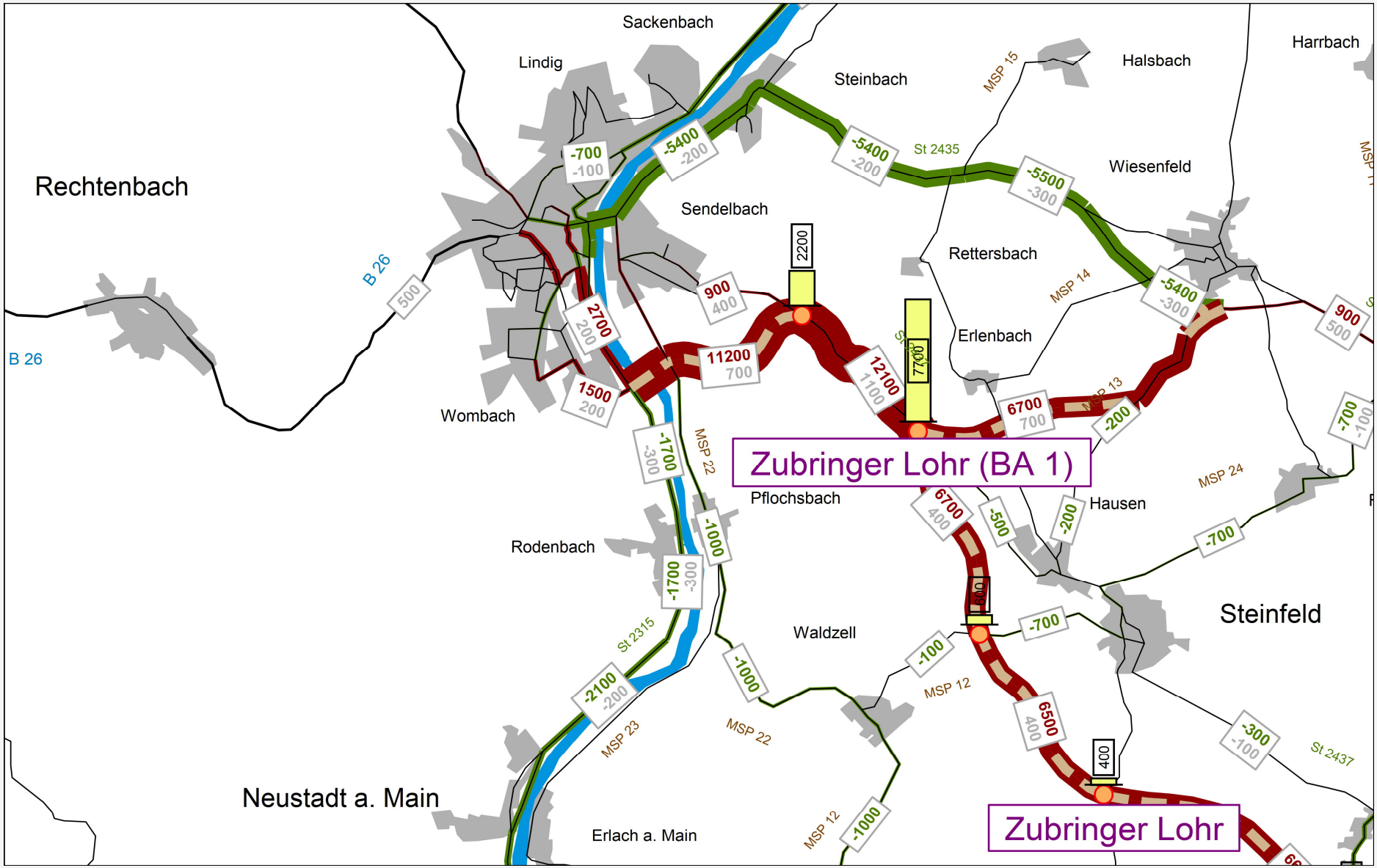

# Weiteres Vorgehen:

## Bauabschnitt 1

- Vorentwurf ist weitgehend abgeschlossen
- Bearbeitung der Planfeststellungsunterlagen hat begonnen

## Bauabschnitt 2

- Bearbeitung des Vorentwurfs hat begonnen
  - Bestandsvermessung ist abgeschlossen
  - Naturschutzfachliche Erhebungen sind eingeleitet
  - Baugrunduntersuchung wird vorbereitet

## Bauabschnitt 3

- Voruntersuchung mit Trassenauswahl hat begonnen

# Offizielle Webseite zur B 26n des Staatlichen Bauamts Würzburg

## www.b26neu.de

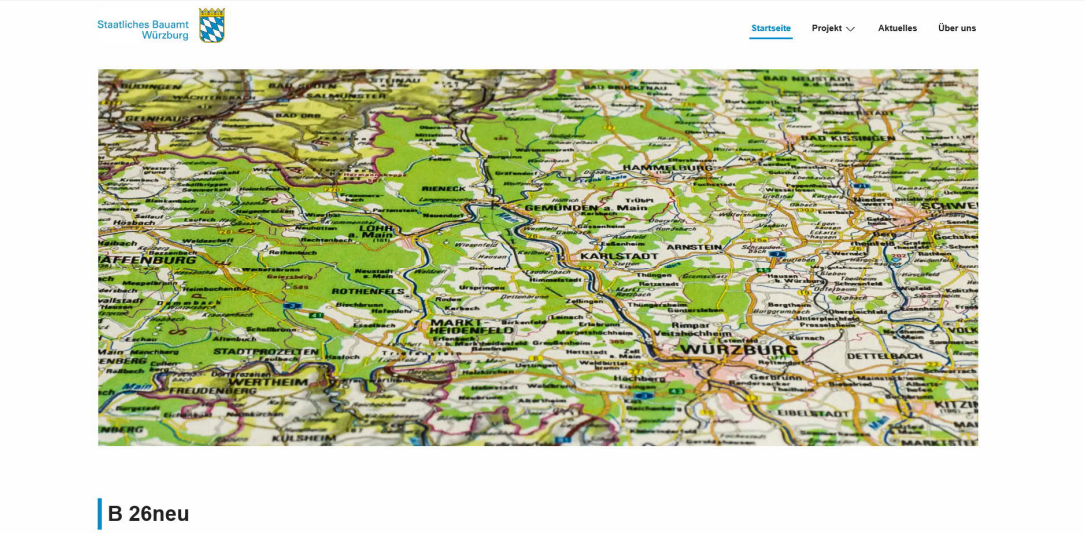

# Vielen Dank für Ihre Aufmerksamkeit!